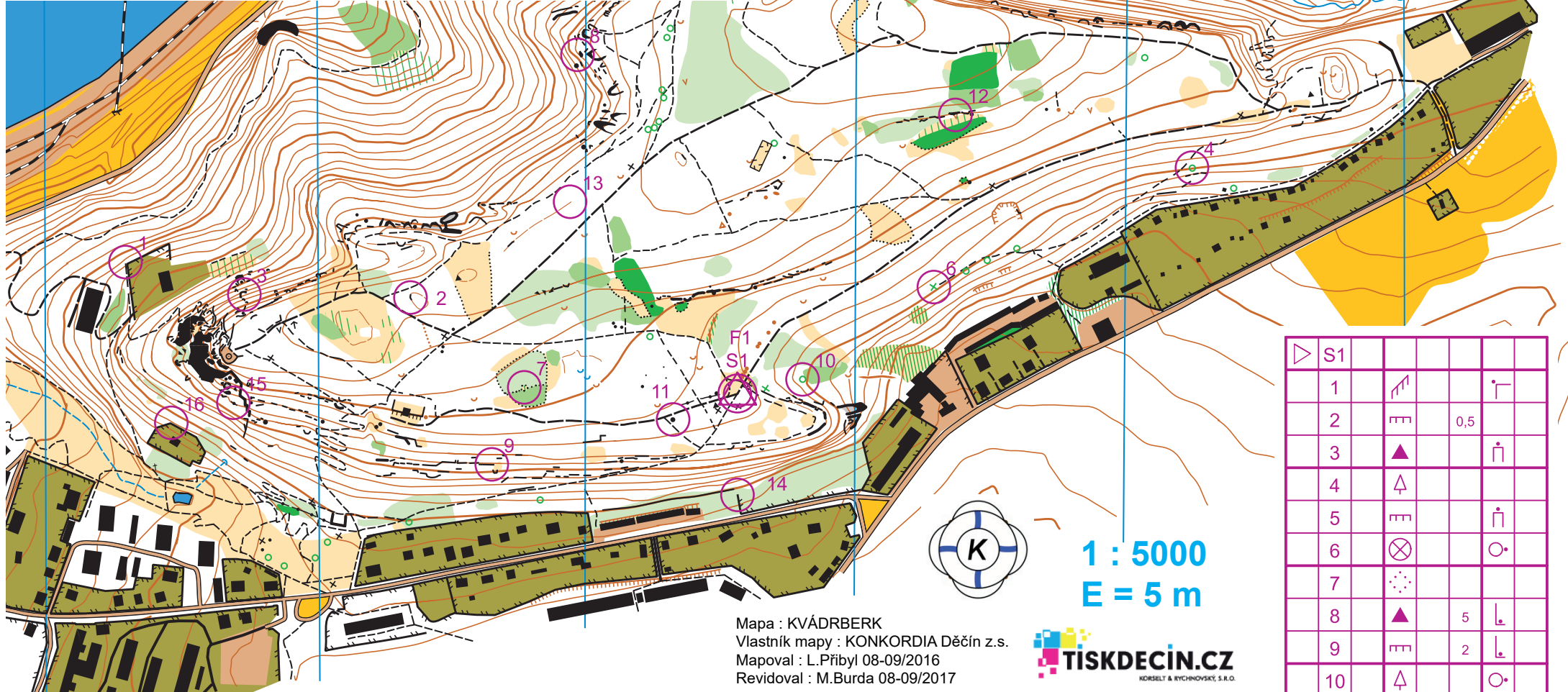


# ECCE HOMO HEMERODROMUS

23. 5. 2018



Mapa : KVÁDRBERK  
 Vlastník mapy : KONKORDIA Děčín z.s.  
 Mapoval : L.Příbyl 08-09/2016  
 Revidoval : M.Burda 08-09/2017



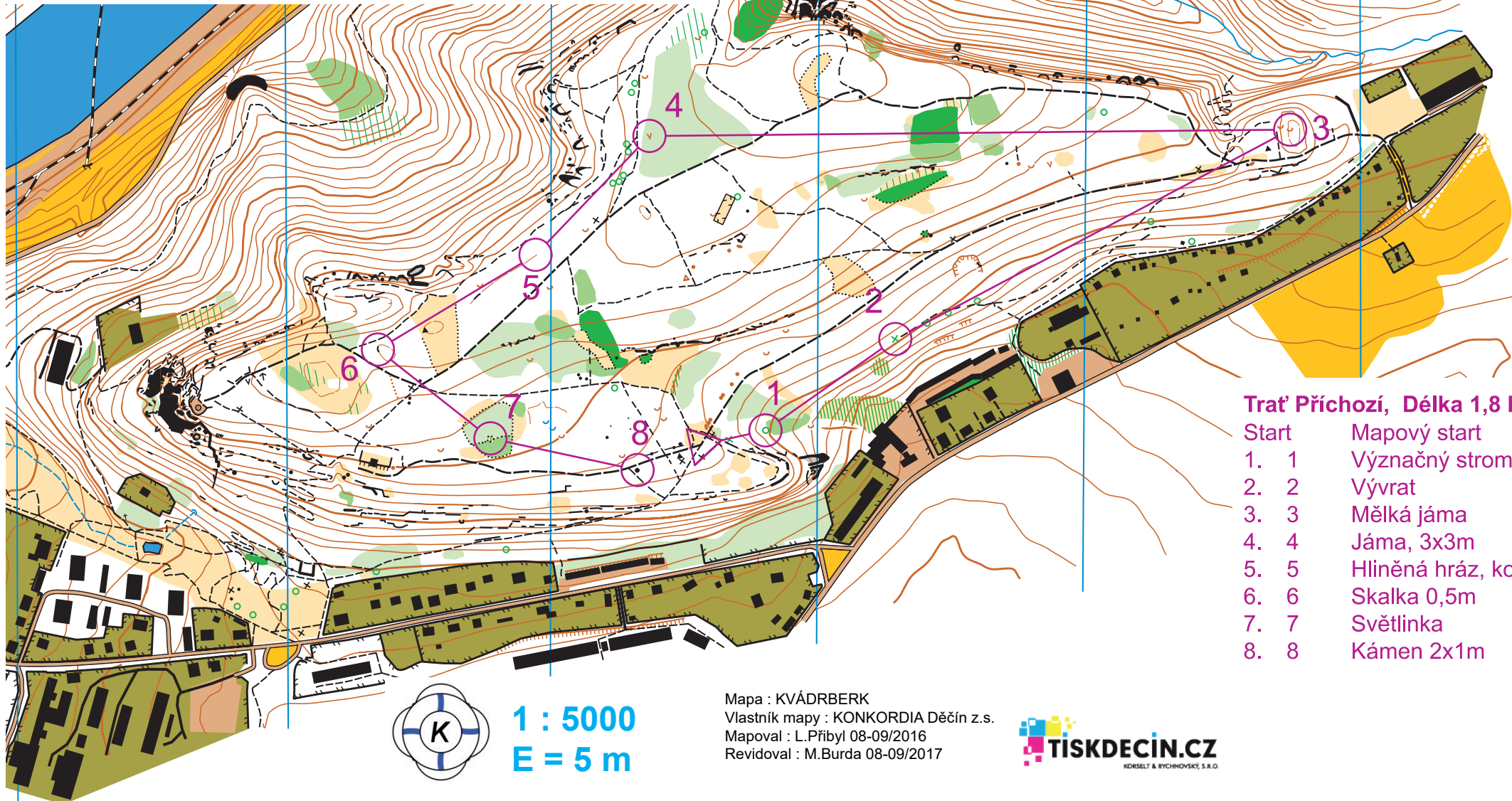
▷ S1			
1			
2		0,5	
3			
4			
5			
6			
7			
8		5	
9		2	
10			
11		2x1	
12			
13			
14			
15			
16			

1	2	3	4	5	6	7	8
9	10	11	12	13	14	15	16



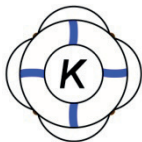
# ECCE HOMO HEMERODROMUS

23. 5. 2018



**Trať Příchozí, Délka 1,8 km**

- |       |                     |
|-------|---------------------|
| Start | Mapový start        |
| 1. 1  | Význačný strom      |
| 2. 2  | Vývrat              |
| 3. 3  | Mělká jáma          |
| 4. 4  | Jáma, 3x3m          |
| 5. 5  | Hliněná hráz, konec |
| 6. 6  | Skalka 0,5m         |
| 7. 7  | Světlinka           |
| 8. 8  | Kámen 2x1m          |



**1 : 5000**  
**E = 5 m**

Mapa : KVÁDRBERK  
Vlastník mapy : KONKORDIA Děčín z.s.  
Mapoval : L.Příbyl 08-09/2016  
Revidoval : M.Burda 08-09/2017

**TISKDECIN.CZ**  
KORSELT & RYCHNOVSKÝ, S.R.O.

1	2	3	4	5	6	7	8

