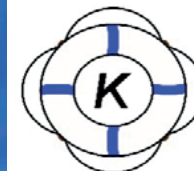
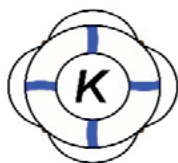


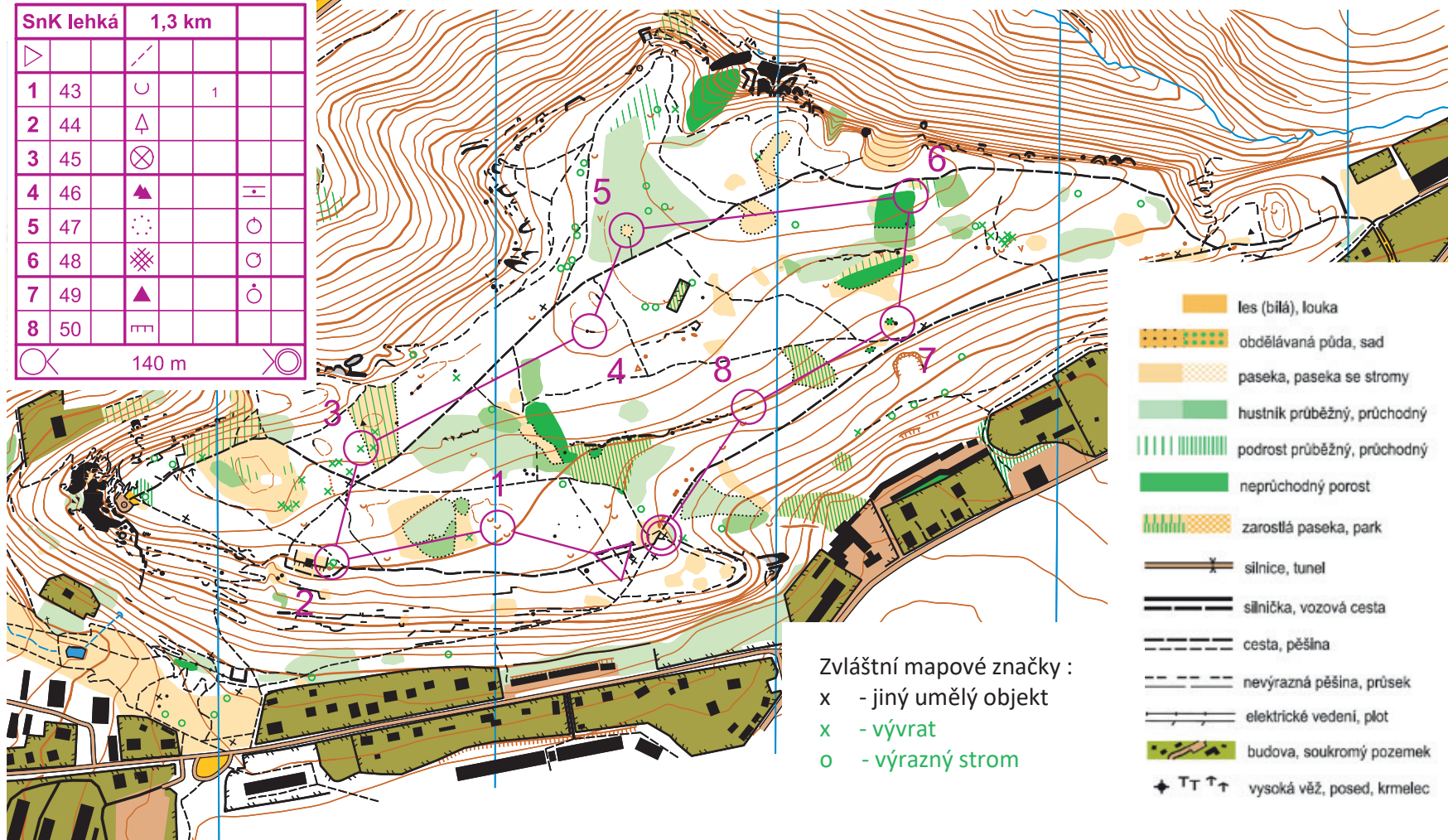


# SPORTOVÁNÍ NA KVÁŽÁKU



SnK lehká	1,3 km		
1	43	∩	1
2	44	↑	
3	45	⊗	
4	46	▲	⊖
5	47	⋯	○
6	48	⊗	○
7	49	▲	○
8	50	⊖	

140 m



1 : 5000 E 5m

Mapa : KVÁDRBERK  
 Vlastník mapy : KONKORDIA Děčín z.s.  
 Mapoval : L.Příbyl 08-09/2016  
 Revidoval M.Bruda 08-09/2017

- les (bílá), louka
- obdělávaná půda, sad
- paseka, paseka se stromy
- hustník průběžný, průchodný
- podrost průběžný, průchodný
- neprůchodný porost
- zarostlá paseka, park
- silnice, tunel
- silnička, vozová cesta
- cesta, pěšina
- nevýrazná pěšina, průsek
- elektrické vedení, plot
- budova, soukromý pozemek
- vysoká věž, posed, krmelec
- vrstevnice, spádnice
- kupa, kupka
- prohlubeň, malá prohlubeň
- jáma, rozbitý povrch
- sráz, hráz
- rýha, mělká rýha
- skalní sráz schůdný, neschůdný
- kámen, balvan, jeskyně
- jezero (rybník), řeka, brod
- potok, meliorační příkop, lávka
- jáma s vodou, pramen, studna
- bažina nezřetelná, úzká, malá
- výrazný strom, vývrát
- kontrola, startovní bod

Zvláštní mapové značky :  
 x - jiný umělý objekt  
 x - vývrát  
 o - výrazný strom

1	2	3	4	5	6	7	8
---	---	---	---	---	---	---	---